








## SIMBOLOGÍA

### PROYECTO

-  AEROGENERADORES
-  PERÍMETRO PARCELA
-  PLANTA CONSTRUCTIVA, HUELLA GENERAL
-  LÍNEA DE EVACUACIÓN
-  SUBESTACIÓN

### VÍA FERREA

-  F.C. BILBAO-MIRANDA DEL EBRO
-  ESTACIONES

MAPA FI19

junio 5, 2023

## DATOS CARTOGRÁFICOS

PROYECCIÓN: ETRS\_1989\_UTM\_Zone\_30N  
DATUM: D\_ETRS\_1989  
SPHEROID: GRS\_1980

FUENTE: INSTITUTO GEOGRÁFICO NACIONAL

**FEROSCA  
WIND**



EVALUACIÓN DE IMPACTO AMBIENTAL DEL PROYECTO "PARQUE EÓLICO FEROSCA I"  
MUNICIPIOS DE LAUDIO Y AIARA, PAIS VASCO EUSKADI, ESPAÑA

**RED FERROVIARIA**